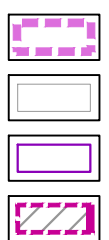
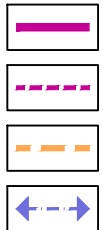


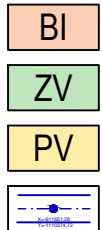
LEGENDA:



HRANICE ŘEŠENÉHO ÚZEMÍ
KATASTRÁLNÍ HRANICE
NAVRŽENÉ HRANICE STAVEBNÍCH POZEMKŮ
PLOCHA STAVEBNÍHO POZEMKU VYMEZENÁ PRO UMÍSTĚNÍ HLAVNÍHO OBJEKTU A GARÁŽE



STAVEBNÍ ČÁRA
STAVEBNÍ HRANICE
ULIČNÍ ČÁRA
ORIENTACE PŘEVLÁDÁJÍCÍHO HRÉBENE STŘECHY NAD HLAVNÍM OBJEKTEM



BI PLOCHY BYDLENÍ V RODINNÝCH DOMECH - MĚSTSKÉ A PŘÍMĚSTSKÉ
ZV PLOCHY VEŘEJNÝCH PROSTRANSTVÍ - ZELENĚ NA VEŘEJNÝCH PROSTRANSTVÍCH
PV PLOCHY VEŘEJNÝCH PROSTRANSTVÍ
NAVRŽENÉ KOMUNIKACE A OSY NAVRŽENÝCH OBLUŽNÝCH KOMUNIKACÍ S IDENTIFIKACÍ SOUŘADNIC X,Y



IDENTIFIKAČNÍ ČÍSLO STAVEBNÍHO POZEMKU
MAXIMÁLNÍ VÝŠKA HRÉBENE NAD PODLAHOU 1. NP HLAVNÍ STAVBY / VÝŠKA DOPLŇKOVÝCH BUDOV
BOŽÍ MUKA - ODBRÁNĚNÍ NÁLETOVÝCH DŘEVIN SMĚREM DO VEŘ. PROSTRANSTVÍ
NAVRŽENÁ VZROSTLÁ VEŘEJNÁ ZELENĚ

ÚZEMNÍ STUDIE BYSTRÉ - LOKALITA HRADČANY
OBJEDNATEL: MĚSTO BYSTRÉ
ZHOTOVITEL: ING. ARCH. JAN BUCHAR
ING. ZDENĚK PAVLÍK
DATUM: SRPEN 2016
MĚŘÍTKO: 1:1 000
PŘÍLOHA Č.: **B.1**
HLAVNÍ VÝKRES - URBANISTICKÉ ŘEŠENÍ